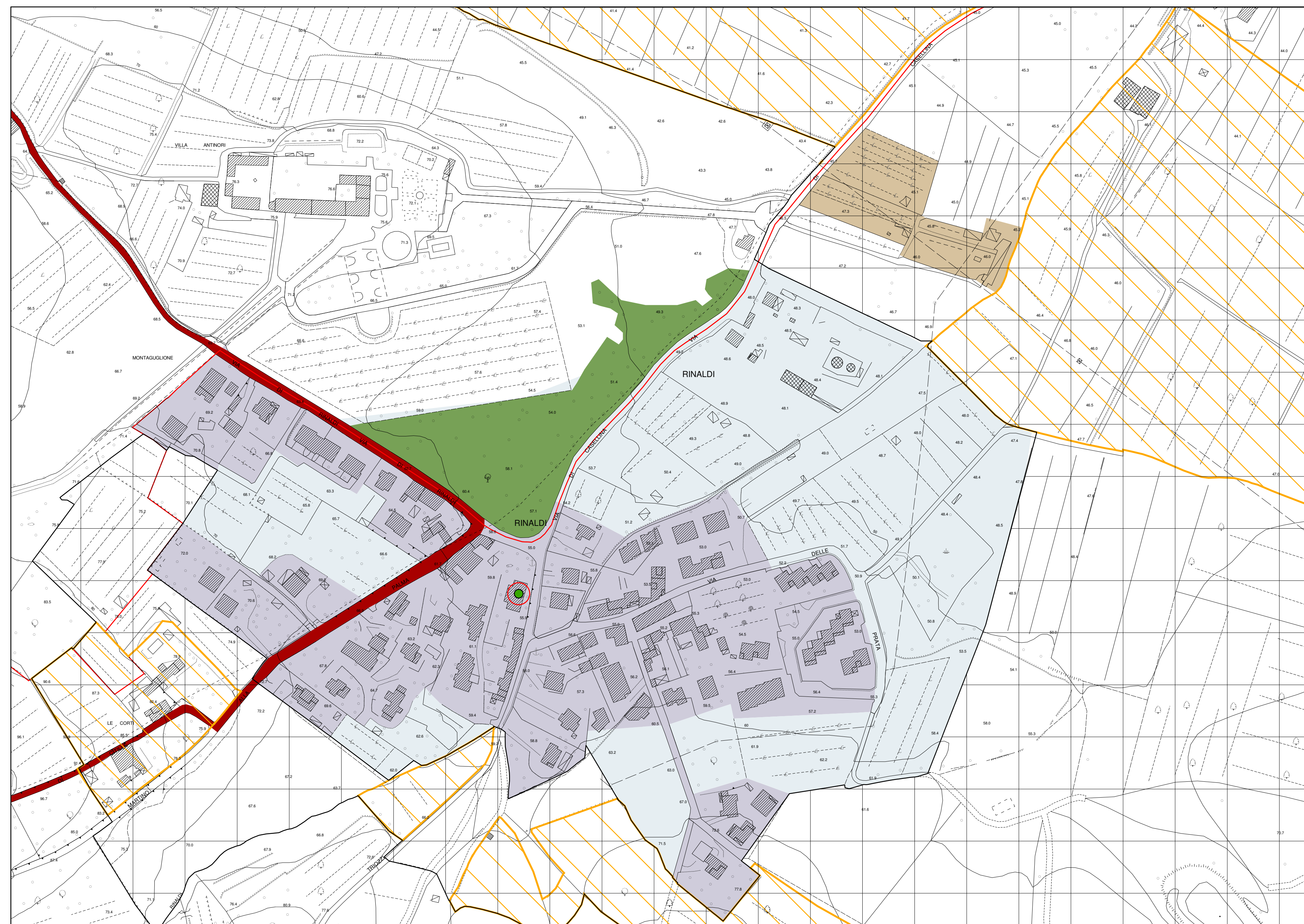
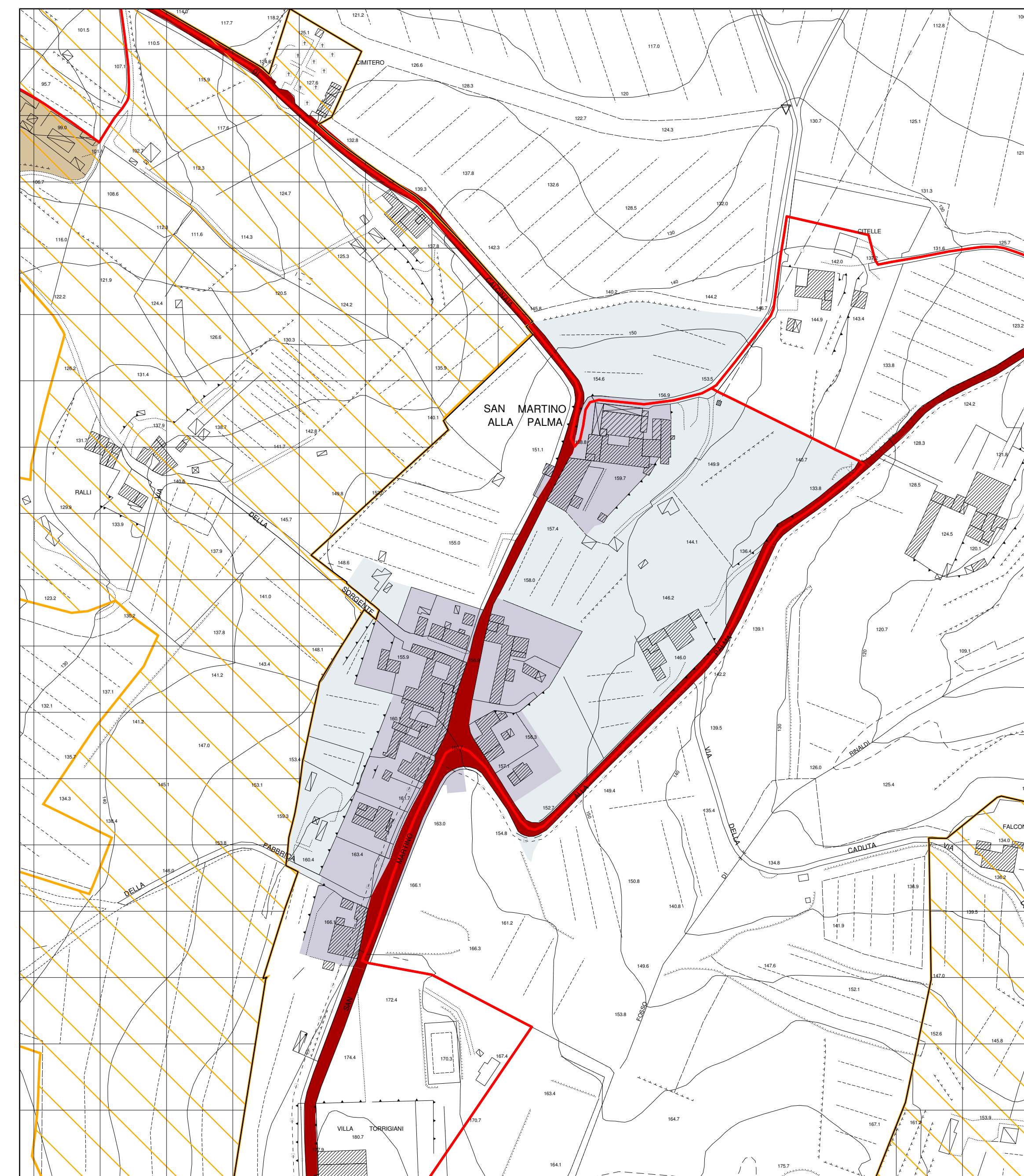


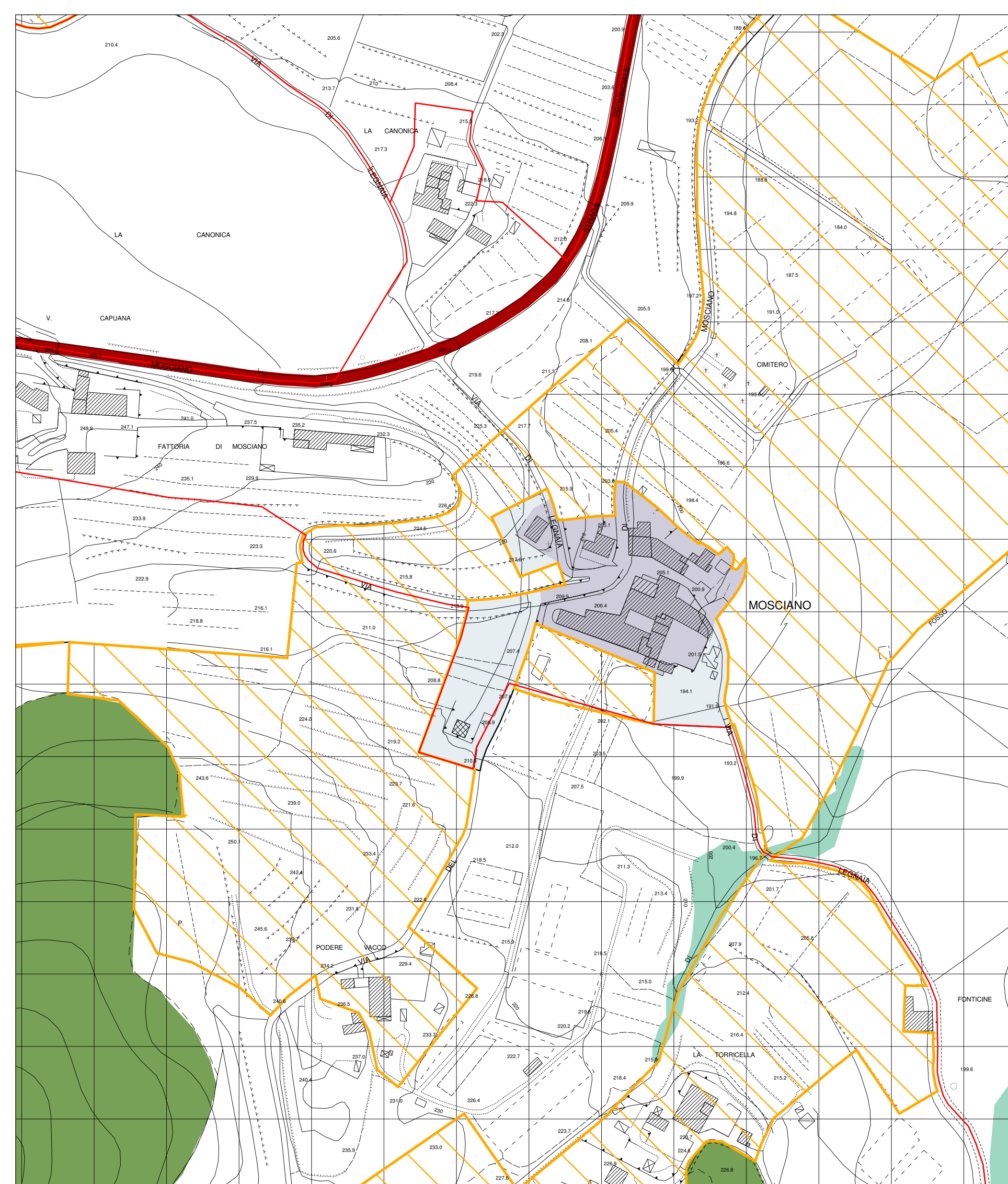
1 - Santa Maria a Marciola



2 - Rinaldi



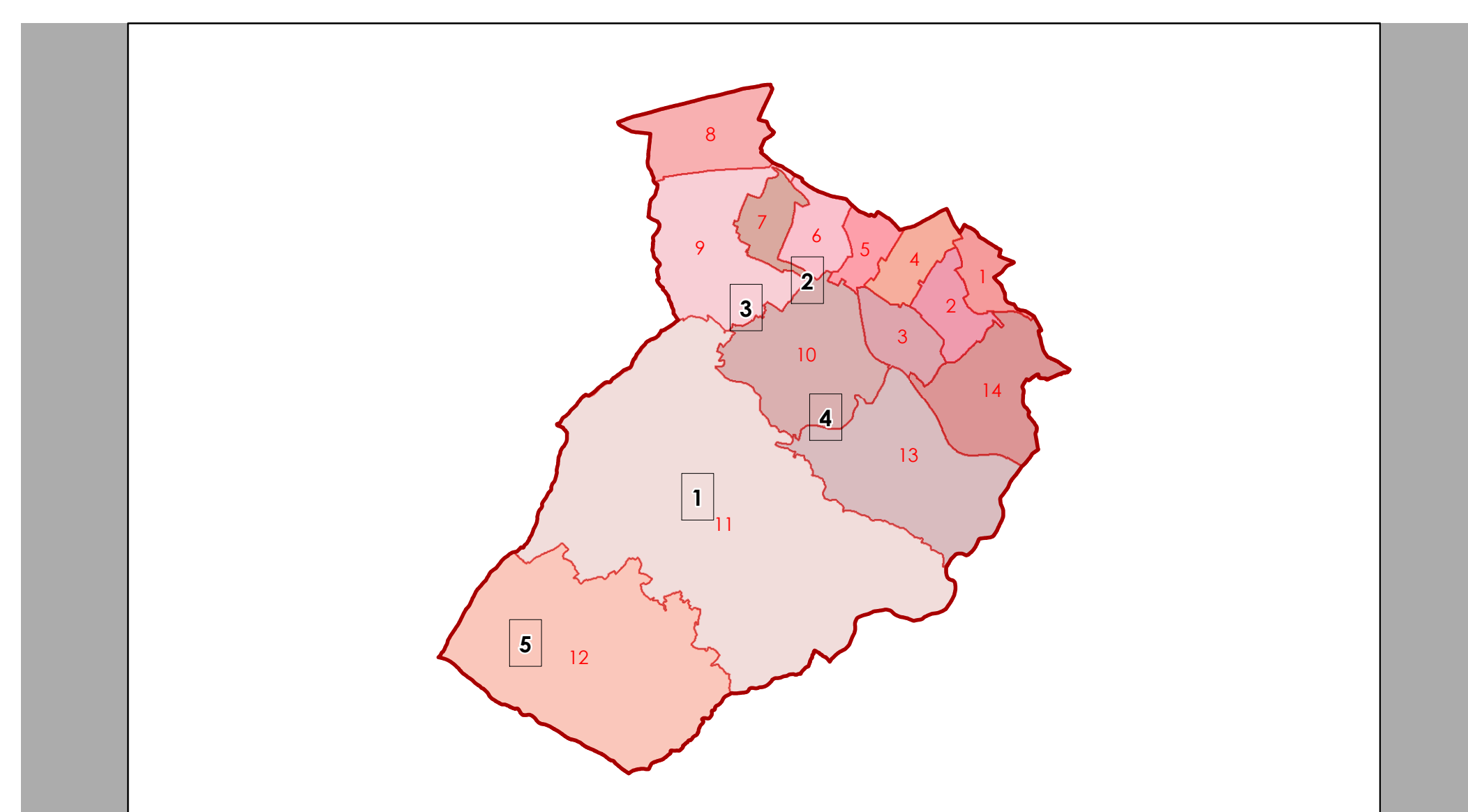
3 - San Martino alla Palma



4 - Mosciano



5 - San Vincenzo a Torri



Livello B Tutela e Valorizzazione del Patrimonio Territoriale: Discipline Speciali e Salvaguardie

Luglio 2013

Progettista e responsabile unico del procedimento:
 Lorenzo Poggi
 Direttore della commissione:
 Claudio Reffoi
 Servizio urbanistico:
 Palma Di Fiato
 Fabrizio Fedi
 Valerina Tonelli
 Simona Lorenzi
 Alessandro Chizzotti
 Simone Sacchi
 Giulio Patrucci
 Luca Ripeti

Ufficio di piano:
 Coordinamento tecnico:
 Alessandro Gualdrini
 Collaboratori tecnici:
 Seneca Barotichini
 Francesca Vasi
 Aspetti geologici:
 Studio associato Geotecnica
 Aspetti idraulici:
 PHYSIS S.R.L. - Ingegneria per l'Ambiente
 Aspetti socio-economici:
 Laboratorio di economia dell'Innovazione
 dell'Università di Firenze

Comitato di settore:
 Presidente: Dott. P.P. Manzanera
 Andrea Martignetti
 Settore D.C.P.P. Manzanera
 Marco Calzavara
 Carlo Spagnolo
 Ufficio generale:
 Maria Bacci
 Paola Gambarelli
 Ufficio tecnico:
 Irene Montanari
 Assessorato comunale:
 Claudia Bonaccorsi

Stampa:
 Simone Ghetti
 Via Strada 1 - Assessorato Urbanistico
 Alessandro Baglioni

Liv. B02_2R
 1:2.000

RU2
 2013 - 2018

- art.78 - Aree fragili del territorio aperto
- art.79 - Aree di pregio paesistico
- art.80 - Aree boscate
 - boschi densi
 - boschi radi e cespugliati
- art.81 - Vegetazione ripariale
 - vegetazione ripariale esistente
 - vegetazione ripariale da ricostituire
- art.82 - Parco fluviale dell'Arno
- art.83 - Itinerari di interesse storico-culturale
- art.84 - Aree di recupero e/o restauro ambientale
- art.85 - Aree agricole degradate
- art.86 - Ridefinizione architettonica dell'edificato nelle aree centrali in rapporto allo spazio pubblico
- art.87 - Riconversione funzionale e ridefinizione morfologica di tessuti produttivi promiscui
- art.88 - Riqualificazione morfologica e riequilibrio insediativo di tessuti produttivi
 - ambiti
 - tessuti produttivi saturi
 - tessuti produttivi consolidati
- art.177 - Aree interessate dalle previsioni del "Piano Comunale di Protezione Civile"
 - Aree di ammassamento
 - Aree per l'atterraggio degli elicotteri
 - Aree per ricovero
 - Aree di attesa
- Art.101 - Linee di metanodato e oleodotto
 - tracciato del metanodato
 - tracciato dell'oleodotto
- Art.102 - Reti ed impianti per il trasporto e la distribuzione dell'energia elettrica
 - Linee KV 132
 - Linee KV 220
 - Linee KV 380
- art.178 - Aree soggette a norme di salvaguardia ambientale (comma 1 lettera c)
 - limite indicativo della fascia di elevata letalità
 - limite indicativo della fascia di inizio letalità
 - Stabilimento a rischio di incidente rilevante
- art.178 - Aree soggette a norme di salvaguardia ambientale (comma 1 lettera b) - perimetrazioni inserite nel "Piano provinciale di gestione dei rifiuti"
 - Aree che necessitano di intervento di bonifica e/o di ripristino ambientale
 - Aree bonificate o certificate con vincolo di destinazione d'uso
- art.178 - Aree soggette a norme di salvaguardia ambientale (comma 1 lettera c)
 - ex discariche per rifiuti inerti in fase di gestione post-operativa
- art.178 - Aree soggette a norme di salvaguardia ambientale (comma 1 lettera d)
 - Aree percorse dal fuoco

Base cartografica comunale multiscala (2K:10K) - formato shape - con gli aggiornamenti spediti (gli aggiornamenti sono visibili nelle tavole SK)