
















LEGENDA:

-  Limite comunale
-  Reticolo idrografico

Velocità [m/s]

-  0.001 - 0.1
-  0.1 - 0.2
-  0.2 - 0.6
-  0.6 - 1
-  1 - 10

Battenti [m]

-  <0.1
-  0.1-0.2
-  0.2-0.3
-  0.3-0.6
-  0.6-1.0
-  1.0-1.5
-  1.5-2.0
-  >2.0


COMUNE DI SCANDICCI
Provincia di Firenze



PROGETTO:
STUDIO IDROLOGICO E IDRAULICO A SUPPORTO DELLA REVISIONE QUINQUENNALE DEL REGOLAMENTO URBANISTICO E DELLA VARIANTE DI AGGIORNAMENTO DEL PIANO STRUTTURALE DEL COMUNE DI SCANDICCI

OGGETTO:
BATTENTI DI ESONDAZIONE E VELOCITÀ DI PROPAGAZIONE PER IL TEMPO DI RITORNO 100 ANNI

ELABORATO: T04.2	REV: 00	DATA: Maggio 2013	SCALA: 1:10.000	NUMERO COMMESSA: L670	NOME FILE: Tavola_04_2.pdf
---------------------	------------	----------------------	--------------------	--------------------------	-------------------------------

 Via Bonifacio Lupi, 1 50129 - Firenze Tel. 055484206 / 055491896 Fax. 0554626342 Email: segreteria.firenze@physis.net	PROGETTISTA: Dott. Ing. David Settesoldi	COLLABORATORI: Ing. Martina Alderighi Geol. Silvia Angelini Geom. Daniele Natali
	COMMITTENTE: Comune di Scandicci Piazzale della resistenza 50018 Scandicci - Firenze (FI)	

02		
01		
00	17/05/13	PRIMA EMISSIONE
REV.	DATA	DESCRIZIONE MODIFICHE

